



OBČINA IZOLA – COMUNE DI ISOLA

ŽUPAN – IL SINDACO

Sončno nabrežje 8 – Riva del Sole 8

6310 Izola – Isola

Tel: 05 66 00 100

E-mail: posta.oizola@izola.si

Web: <http://www.izola.si/>

Številka: 3528-6/2018

Datum: 23.11.2018

Na podlagi 19. člena Zakon o stvarnem premoženju države in samoupravnih lokalnih skupnosti (Uradni list RS, št. 11/18), tretjega odstavka 1. in 26. člena Odloka o ustanovitvi javnega zavoda Mestna knjižnica Izola (Uradne objave Občine Izola, št. 9/17 - UPB), ter 56. in 100. člena Statuta občine Izola (Uradne objave Občine Izola, št. 15/18 - UPB) izdajam naslednji

S K L E P

o prenosu nepremičnega premoženja v upravljanje javnemu zavodu Mestna knjižnica Izola

1.

Javnemu zavodu Mestna knjižnica Izola (v nadaljevanju: JZ MKI), Ulica Osvobodilne fronte 15, 6310 Izola, davčna številka 54747503, matična številka 5051878000, se za opravljanje dejavnosti prenese v upravljanje naslednje nepremično premoženje, ki ga je do uveljavitve Odloka o ustanovitvi javnega zavoda Mestna knjižnica Izola (Uradne objave Občine Izola, št. 9/17 - UPB) že uporabljala:

Zemljišča (parcele):

Zap. št.	Parcelna številka	Šifra katastrske občine	Površina parcele – skupaj	Površina dana v upravljanje
1	2070/1 del	2626	1.111	190
2	2001/3 del	2626	704	255
3	2070/3 del	2626	1.616 (zemljišče pod stavbo)	663 (delež stavbe 41%)
Skupaj			3.431	1.108

Stavba:

Zap. št.	Šifra katastrske občine	Identifikacijska številka stavbe	Identifikacijska številka dela stavbe	Ulica in hišna številka	Naselje
1	2626	1403	2	Ulica Osvobodilne fronte 15	Izola

Vrednost nepremičnin, ki se predaja v upravljanje JZ MKI, na dan 1.1.2018 znaša 272.422,70 EUR.

PRILOGA št. 1: Grafični prikaz nepremičnega premoženja

Območje , ki je predmet prenosa v upravljanje, je označeno z rumeno barvo



Elaborat

VPIS STAVBE V KATASTER STAVB

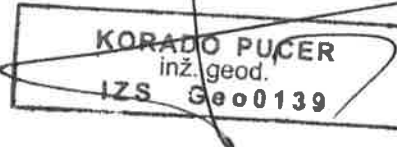
Katastrska občina	2626 - IZOLA
Številka stavbe	2626 - 1403

Podjetje, ki je elaborat izdelalo

Ime in naslov podjetja	Matična številka podjetja
GGG d.o.o., KOPER, Vojkovo nabrežje 23, 6000 Koper direktor Vaclav Lovišček	5519756

GGG, PODJETJE ZA
GEODETSKO * GRADBENO IN
SVETOVALNO DEJAVNOST, d.o.o.
K O P E R, Vojkovo n. 23

Elaborat potrjuje

Ime in priimek	Datum	Žig in podpis
Korado Pucer inž. geod.	14.2.2017	

Izjava

Koordinate točk tlorisa stavbe 2626 - 1403 je določil oziroma tloris stavbe je izdelal VACLAV LOVIŠČEK, številka geodetske izkaznice 30934, ki izpolnjuje pogoje za geodetskega strokovnjaka.

Podatki o stavbi 2626 - 1403 in njenih delih so evidentirani v registru nepremičnin.

Izjava lastnika vseh delov stavbe

Podatki v elaboratu izkazujejo dejansko stanje stavbe 2626 - 1403 in njenih delih v naravi.


Datum 31.3.2017 Podpis _____

(Barbara Milčec)

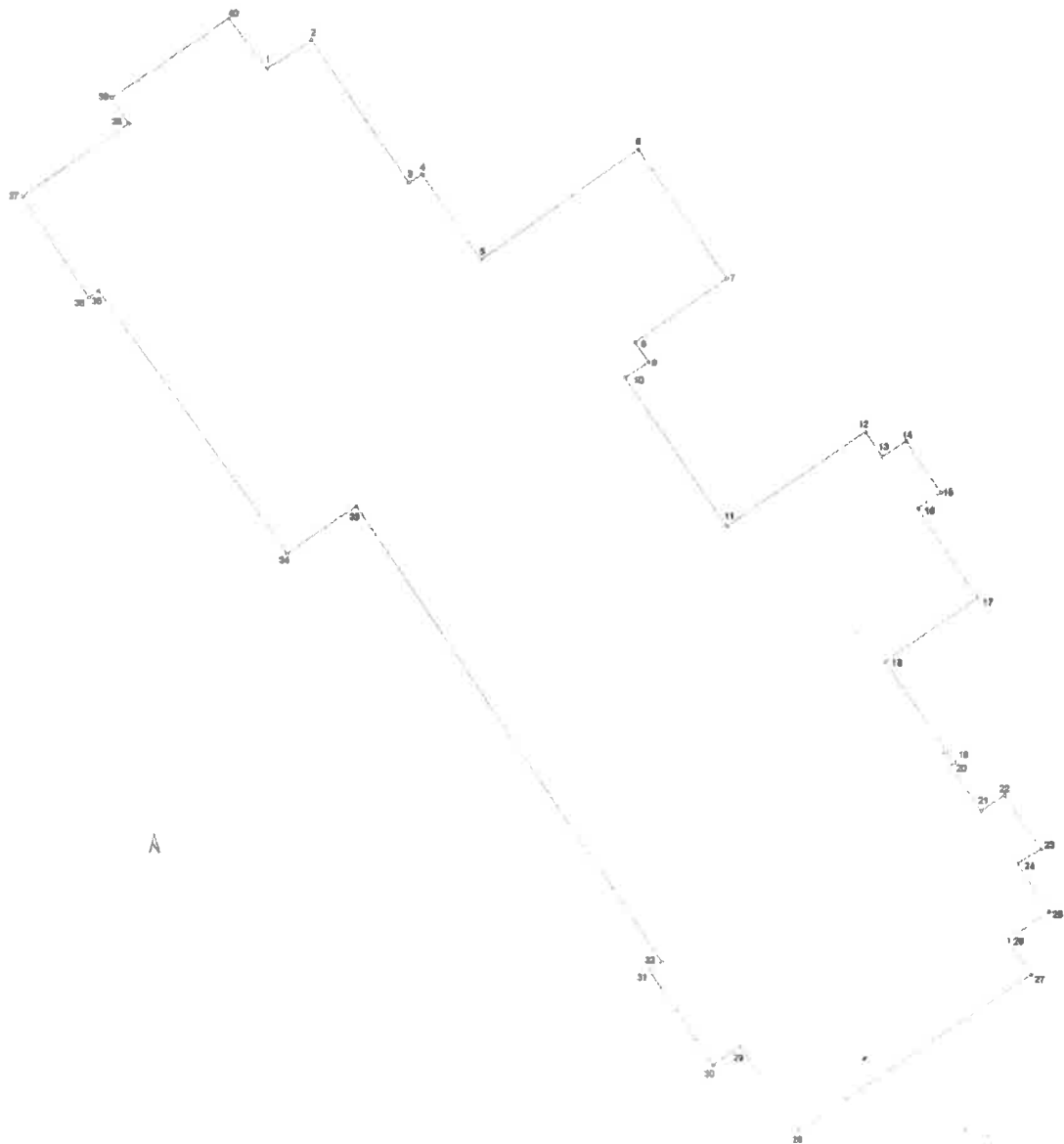
Številka stavbe 2626-1403

Datum 14.2.2017

Prerez stavbe (M = 1:200)



Tloris stavbe (M = 1:200)




»GGS«, PODJETJE ZA
 GEODETSKI, GRAĐENIŠKI IN
 SVETOVALNO DEJAVNOST
 K. O. P. B. Volčkova c. 23

Konec obrazca K-2

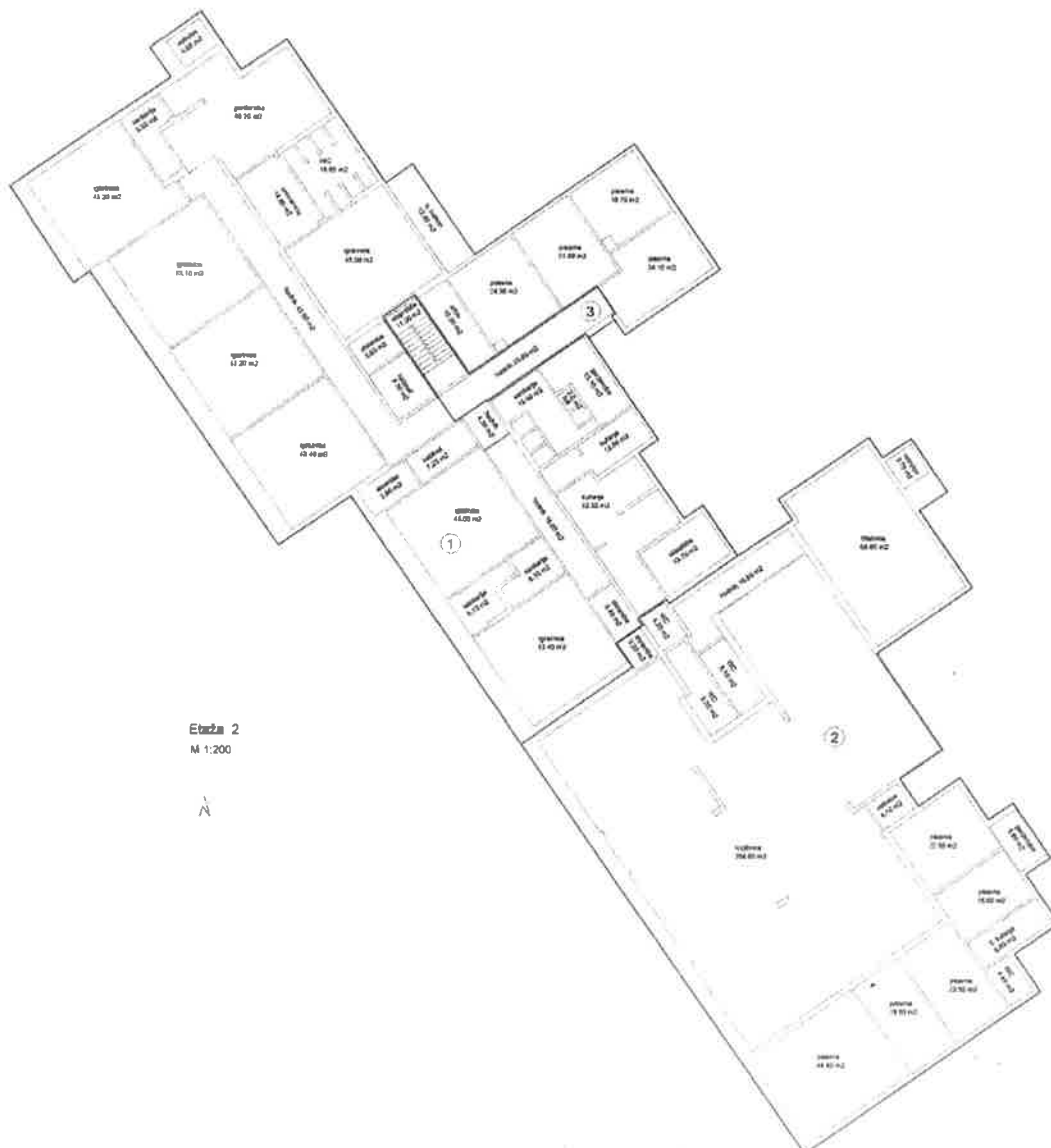
Številka stavbe	2626-1403	Datum	14.2.2017
Številka etaže	2		

Prerez stavbe

(M = 1:200)



Tloris etaže



Konec obrazca K-3



GGS, PODJETJE ZA
STROKOVNE GRADBENIKE IN
SVETOVALCE
K. O. P. E. 3, V. J. K. 2017

Številka stavbe	2626-1403	Datum	14.2.2017
-----------------	-----------	-------	-----------

Številka dela stavbe	Vrsta prostora	Površina prostora (m ²)	Uporabna površina (m ²)
1	3 - Odprt balkon	12.8	0.0
	6 - Zaprta loža	4.6	0.0
	9 - Kurilnica	16.8	0.0
	10 - Klet, shramba	5.4	0.0
	10 - Klet, shramba	5.6	0.0
	10 - Klet, shramba	5.9	0.0
	10 - Klet, shramba	13.7	0.0
	10 - Klet, shramba	14.9	0.0
	10 - Klet, shramba	18.3	0.0
	12 - Delavnica	21.1	0.0
	13 - Garderoba	13.1	0.0
	13 - Garderoba	16.7	0.0
	13 - Garderoba	48.2	0.0
	19 - Kuhinja	12.8	0.0
	19 - Kuhinja	32.3	0.0
	21 - Kopalnica	2.0	2.0
	21 - Kopalnica	14.6	14.6
	21 - Kopalnica	15.6	15.6
	22 - Stranišče	5.1	5.1
	22 - Stranišče	8.1	8.1
	22 - Stranišče	8.1	8.1
	22 - Stranišče	8.6	8.6
	22 - Stranišče	16.6	16.6
	23 - Hodnik	4.3	4.3
	23 - Hodnik	19.0	19.0
	23 - Hodnik	19.1	19.1
	23 - Hodnik	43.9	43.9
	24 - Prostor za opravljanje dejavnosti	7.2	7.2
	24 - Prostor za opravljanje dejavnosti	8.3	8.3
	24 - Prostor za opravljanje dejavnosti	18.7	18.7
	24 - Prostor za opravljanje dejavnosti	21.6	21.6
	24 - Prostor za opravljanje dejavnosti	24.1	24.1
	24 - Prostor za opravljanje dejavnosti	24.3	24.3
24 - Prostor za opravljanje dejavnosti	43.0	43.0	
24 - Prostor za opravljanje dejavnosti	43.1	43.1	



AGENCIJA REPUBLIKE SLOVENIJE
 REPUBLIŠKA AGENCIJA ZA
 STATISTIČNO IN
 SVETOVALNO DEJAVNOST
 K O P E R, Valjeva 1


PROSTORI IN UPORABNA POVRŠINA

OBRAZEC K-5

Številka stavbe	2626-1403	Datum	14.2.2017
------------------------	-----------	--------------	-----------

	23 - Hodnik	33.4	33.4
	28 - Tehnični prostori	4.6	0.0
	28 - Tehnični prostori	5.0	0.0
	28 - Tehnični prostori	5.1	0.0
	Vsote površin prostorov in uporabnih površin	97.0	82.3

Konec obrazca K-5



»GGS«, PODJETJE ZA
GEODETSKO GRADBENO IN
SVETOVALNO DEJAVNOST, d.o.o.
K O P E R, Vojkovo n. 23