

LEGENDA





























2. CARTINA ILLUSTRATIVA DEL COMUNE CON RAPPRESENTAZIONE DELLA DESTINAZIONE D'USO DI BASE E DELLE PRINCIPALI RETI DELLE INFRASTRUTTURE PUBBLICHE DI RILEVANZA ECONOMICA

<p>●●●●●●●● Confine del comune</p>		
<p>AREE CON DESTINAZIONE D'USO DI BASE</p>		
	I. TERRENI FABBRICABILI	
	II. TERRENI AGRICOLI	
	III. TERRENI BOSCHIVI	
	IV. ACQUE	
	V. ALTRI TERRENI	
<p>PRINCIPALI AREE DELLE INFRASTRUTTURE VIARIE</p>		
	Altre strade statali	
	Strade locali	
<p>PRINCIPALI AREE DELLE INFRASTRUTTURE PUBBLICHE DI RILEVANZA ECONOMICA</p>		
	Cavi elettroenergetici mobili	

3. RAPPRESENTAZIONE DELLE UNITÀ DI ASSETTO DEL TERRITORIO E DELLA DESTINAZIONE D'USO DI BASE OVV. PARTICOLAREGGIATA

	Limite dell'unità di assetto del territorio		IG Aree commerciali		E Aree delle infrastrutture energetiche
	Limite dell'area soggetto all'atto territoriale vigente		IK Superfici con stabili per la produzione agricola		O Aree delle infrastrutture ambientali
	Limite dell'area minore all'interno dell'unità di assetto		BT Superfici per il turismo		A Superfici di popolamento sparso
	Confine del comune		BC Centri sportivi		Costruzioni sparse – terreno presso lo stabile al di fuori dei terreni fabbricabili (informazione sulla condizione effettiva)
<p>AREE CON DESTINAZIONE D'USO PARTICOLAREGGIATA</p>					
<p>AREE DEI TERRENI FABBRICABILI</p>					
	SS Aree residenziali		ZS Superfici per il riposo, la ricreazione e lo sport		K1 Terreni agricoli migliori
	SSe Aree residenziali (e-costruzioni individuali indipendenti)		ZD Altre aree a verde		K2 Altri terreni agricoli
	SSs Aree residenziali (s-costruzioni individuali compatte)		ZK Cimiteri		AREE DEI TERRENI BOSCHIVI
	SSv Aree residenziali (v-costruzioni pluriresidenziali)		ZP Parchi		G Terreni boschivi
	SK Aree degli abitati rurali		PC Superfici stradali		VC Aree delle ACQUE
	CU Aree centrali delle attività centrali		PR Porti		VI Aree delle infrastrutture idriche
	CDI Altre aree delle attività centrali (i-attività educative ed istruttive)		PO Altre superfici del traffico		OO ALTRI TERRENI
	CDo Altre aree delle attività centrali (o-imprenditoriali, commerciali, dei servizi, ristorative, artigianato)				OO Altre aree
	CDv Altre aree delle attività centrali (v-educazione e istruzione)				
	CDz Altre aree delle attività centrali (v-sanità e assistenza sociale)				
<p>NORME TECNICHE DI ATTUAZIONE</p>					
	Linea edile				
	Modifica della destinazione d'uso				
			Simbolo topografico per le superfici stradali		

4. RAPPRESENTAZIONE DELLE UNITÀ DI ASSETTO DEL TERRITORIO E DELLE INFRASTRUTTURE PUBBLICHE DI RILEVANZA ECONOMICA

	Limite dell'unità di assetto del territorio	ESISTENTE	PREVISTO		Cavi delle telecomunicazioni ed energetici, delle infrastrutture ambientali e altri stabili dell'ingegneria civile (m/d = mobili/di distribuzione)
	Limite dell'area minore all'interno dell'unità di assetto		VP(p/d)		Acquedotti per acqua potabile (m/d)
	Confine del comune		VO(p/d)		Acquedotti per acque reflue (m/d)
			DV(p/d)		Cavi elettroenergetici – tubature (m/d)
			KV(p/d)		Cavi elettroenergetici – cavidotti (m/d)
			P(p/d)		Gasdotti (m/d)
			T(p/d)		Cavi delle telecomunicazioni (m/d)
					Impianti della rete elettroenergetica – stazione di distribuzione
					Impianti della rete elettroenergetica – stazione di trasformazione
					Impianti della rete di acqua potabile
					Impianti della rete delle acque reflue – impianto di depurazione
					Impianti della rete delle acque reflue – stazione di pompaggio, canale di scolo
					Impianti della rete delle telecomunicazioni