
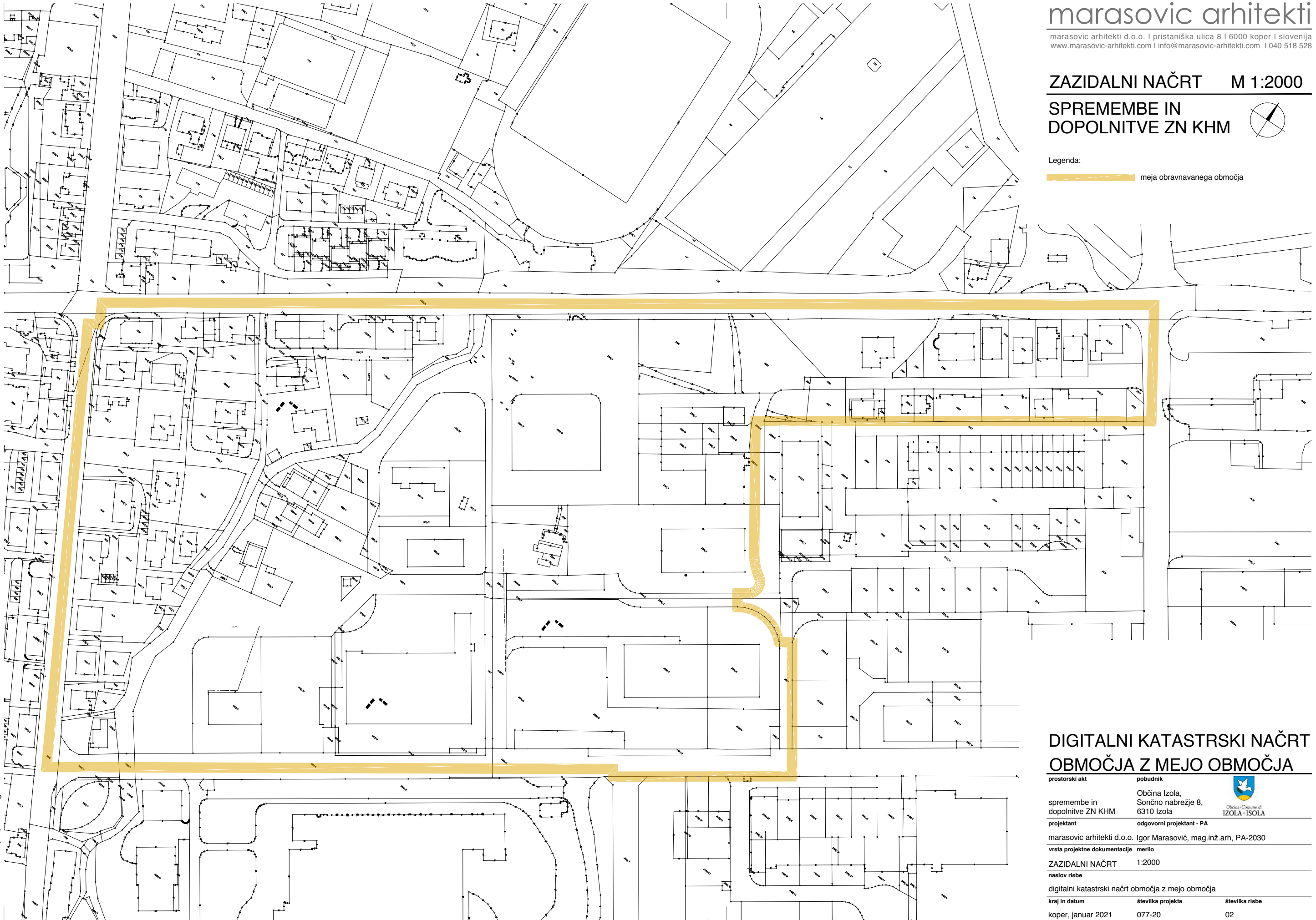





Legenda:

 meja obravnavanega območja



DIGITALNI KATASTRSKI NAČRT
OBMOČJA Z MEJO OBMOČJA

prostorski akt	pobudnik	
spremembe in dopolnitve ZN KHM	Občina Izola, Sončno nabrežje 8, 6310 Izola	Občina - Comune di IZOLA - ISOLA
projektant	odgovorni projektant - PA	
marasovic arhitekti d.o.o. Igor Marasović, mag.inž.arh, PA-2030		
vrsta projektno dokumentacije	merilo	
ZAIDALNI NAČRT	1:2000	
naslov risbe		
digitalni katastrski načrt območja z mejo območja		
kraj in datum	številka projekta	številka risbe
koper, januar 2021	077-20	02